

## CAMPAGNE IRRIGATION 2018

### Accès à l'eau

#### Bassin CLAIN

A partir de ce **lundi 30 juillet, 8h**

Toutes les rivières passent à - **50% (application du VHR50)**.

Sauf la **Clouère** qui est en coupure : **prélèvement interdit** en rivière sauf dérogation.

**CHARPRAIE** et **PETIT CHEZ DAUFFARD** passent à - **50% (application du VHR50)**.

#### Mesure préventive sur le bassin de la Pallu

**PUZE** et **CHABOURNAY** passent à -**30% (application du VHR30)**.

#### Bassin DIVE DU NORD

**POUANÇAY** est toujours à -**50%**.

Sur **CUHON2**, en plus de l'arrêt le dimanche, le protocole de gestion met en place l'arrêt d'irrigation entre 10h et 18h du lundi au samedi.

#### Autres BASSINS

Vigilance sur le bassin **Veude-Négron** car Léméré est proche des seuils d'alerte !

Vigilance sur le bassin de **l'Anglin** car Le débit à Angles est proche des seuils d'alerte !

### Débits des rivières

Rivière	Station	Unité	Seuils					17-juil	18-juil	19-juil	20-juil	21-juil	22-juil	23-juil	24-juil	25-juil	26-juil
			DOE	DSA	DSAR	DC	DCR										
Vienne	Lussac les Châteaux	m3/s	16,0	13,1	13,0	11,0	10,0	36,2	33,9	28,3	22,8	18,1	18,2	19,5	19,7	20,9	20
Dive du Sud	Voulon Neuil	m3/s		0,30	0,24	0,14		0,805	0,826	0,917	0,855	0,81	0,793	0,757	0,695	0,604	0,584
Clain	Voulon Petit Allier	m3/s		1,70	1,50	0,82		2,21	2,27	2,49	2,43	2,18	2,09	2,08	2,07	1,95	1,97
Vonne	Cloué	m3/s		0,50	0,42	0,24		0,406	0,387	0,392	0,412	0,376	0,36	0,348	0,341	0,317	0,302
Clouère	Château-Larcher	m3/s		1,0	0,8	0,5		0,583	0,584	0,535	0,637	0,57	0,6	0,581	0,543	0,493	0,463
Clain	Poitiers	m3/s	3,0	3,3	3,2	2,0	1,9	3,6	3,54	3,77	4,14	3,83	3,63	3,63	3,35	3,1	2,94
Boivre	Vouneuil sous Biard	m3/s		0,25	0,20	0,12		0,219	0,203	0,196	0,247	0,222	0,197	0,197	0,179	0,169	0,166
Auxance	Quinçay	m3/s		0,50	0,46	0,26		0,462	0,464	0,463	0,525	0,486	0,468	0,453	0,436	0,422	0,403
Clain	Dissay	m3/s						5,92	5,93	6,26	8,27	6,85	6,32	6,19	5,85	5,47	5,19
Pallu	Saint Martin la Pallu	m3/s		0,18	0,15	0,05		0,219	0,214	0,216	0,244	0,236	0,226	0,219	0,205	0,179	0,177
Ozon	Châtellerault	m3/s		0,120	0,100	0,080		0,14	0,133	0,135	0,24	0,165	0,16	0,155	0,142	0,133	0,131
Envigne	Thuré	m3/s		0,06	0,05	0,03		0,147	0,14	0,15	0,324	0,226	0,195	0,166	0,135	0,117	0,113
Vienne	Ingrandes sur Vienne	m3/s	21,0	20,5	20,0	17,0	16,0	45,7	46,2	41	40,6	28,9	26,6	27,3	27,6	27	26,4
Gartempe	Montmorillon	m3/s		3,35	3,30	2,20		5,88	5,65	5,59	5,45	4,82	4,63	4,57	4,57	4,39	4
Anglin	Angles sur Anglin	m3/s		1,32	1,30	0,81		1,53	1,5	1,49	1,58	1,62	1,65	1,58	1,46	1,34	1,29
Gartempe	Vicq sur Gartempe	m3/s	3,9	3,9	3,8	3,6	3,5	9,26	8,81	8,71	9,08	8,42	8,19	8,04	7,88	7,65	7,43
Creuse	Leugny	m3/s	10,4	10,5	10,0	6,0	6,0	17,3	17,5	17,4	18,9	18,5	17,8	17,7	17,2	16,9	16,2
Veude	Léméré	m3/s		0,34	0,33	0,15		0,475	0,435	0,363	0,496	0,417	0,434	0,392	0,373	0,348	0,322
Thouet	Montreuil Bellay	m3/s	0,5	0,9	0,6	0,3	0,2	3,15	2,23	1,14	2,43	2,77	2,67	2,64	2,5	2,37	2,11
Dive du nord	Pouançay	m3/s		1,10	0,80	0,45		0,776	0,728	0,752	0,888	0,914	0,895	0,85	0,796	0,73	0,669

## Niveau des pézomètres

Station	20-juil	21-juil	22-juil	23-juil	24-juil	25-juil	26-juil
BONNARDE	-9,55	-9,59	-9,63	-9,67	-9,73	-9,77	-9,82
CHABOURN	-7,21	-7,23	-7,25	-7,26	-7,28	-7,29	-7,29
PUZE 1	-2,76	-2,77	-2,79	-2,82	-2,86	-2,91	-2,95
CAGNOCHE	-13,16	-13,18	-13,2	-13,22	-13,22	-13,24	-13,24
DAUFFARD	-17,92	-17,95	-17,97	-17,99	-18,01	-18,04	-18,06
FONJOISE	-14,37	-14,75	-14,88	-15,29	-15,24	-15,63	-15,71
LARAUDIE	-25,37	-25,38	-25,49	-25,64	-25,75	-25,77	-25,94
VAMOREAU	-22,25	-22,33	-22,33	-22,51	-22,41	-22,59	-22,55
LEBE	-6	-6,01	-6,02	-6,03	-6,05	-6,06	-6,08
LAPREILL	-31,11	-31,74	-32,3	-32,67	-33,08	-33,29	
CHARPREE	-12,25	-12,25	-12,24	-12,25	-12,28	-12,31	-12,3
VILLIER	-23,81	-23,85	-23,88	-23,8	-23,88	-24,08	-23,9
LOURDINE	-32,61	-32,63	-32,65	-32,67	-32,68	-32,7	-32,72
CUHON 1	-11,7	-11,69	-11,64	-11,65	-11,68	-11,78	-11,87
CUHON 2	-6,15	-6,15	-6,17	-6,26	-6,32	-6,43	-6,48
SAUVANT	-40,43	-40,52	-40,68	-40,87	-41,01	-41,1	-41,14
SAIZINES	-29,84	-29,87	-29,93	-29,98	-30	-30,07	-30,12
STROMAIN	-10,49	-10,54	-10,59	-10,65	-10,7	-10,76	-10,81
ROUILLE	-45,06	-45,13	-45,36	-45,45	-45,86	-46,37	-46,63
CHOUÉ	-15,89	-15,99	-15,99	-16,06	-16,16	-16,17	-16,14
COUHE 1	-2,32	-2,35	-2,37	-2,39	-2,41	-2,43	-2,45
COUHE 2	-13,29	-13,28	-13,76	-13,98	-13,74	-14,46	-14,86
STCOUTAN	-3,8	-3,81	-3,83	-3,84	-3,87	-3,91	-3,93
PAMPROUX	0,52	0,52	0,5	0,51	0,5	0,46	0,46
BEUXES	-1,37	-1,36	-1,37	-1,36	-1,39	-1,41	-1,42

## EVENNEMENT

A vos plannings







## Tableau de SUIVI des CONDITIONS d'ACCES à la RESSOURCE pour le bassin du Clain

	Juillet		AOUT	
	du 16 au 22	du 23 au 29	du 30 au 5	du 6 au 12
<b>CLAIN RIVIERE</b>				
Dive du Sud - Voulon Neuil	■	■	■	
Clain - Voulon Petit Allier	■	■	■	
Vonne - Cloué	■	■	■	
Clouère - Château-Larcher	■	■	■	
Clain - Poitiers	■	■	■	
Boivre - Vouneuil sous Biard	■	■	■	
Auxance - Quinçay	■	■	■	
Pallu - Saint Martin la Pallu	■	■	■	
<b>CLAIN NAPPE</b>				
Puzé	■	■	■	
Chabournay	■	■	■	
Villiers	■	■	■	
Les Lourdines	■	■	■	
La Raudière	■	■	■	
La Cagnoche	■	■	■	
La Preille	■	■	■	
Choué Brossac	■	■	■	
Rouillé	■	■	■	
Bréjeuille 1 Supra	■	■	■	
Bréjeuille 2 Infra	■	■	■	
Les Renardières	■	■	■	
Le Bé de Sommières	■	■	■	
Les Saizines	■	■	■	
La Charpraie	■	■	■	
La Petit Chez Dauffard	■	■	■	
Fontjoise	■	■	■	
La Vallée Moreau	■	■	■	
Lavoir des Roches Prémaries	■	■	■	
Sarzec	■	■	■	

■	Pas de restriction
■	Respect du VHR 70 (-30%)
■	Respect du VHR 50 (-50%)
■	Interdiction

**Tableau de SUIVI des CONDITIONS d'ACCES à la RESSOURCE pour les bassins : de la Dive du Nord, de la Vienne, de la Veude et du Negron, de la Gartempe, de l'Anglin, de la Creuse, de la Charente et de la Sèvre Niortaise**

	Juillet		AOUT	
	du 16 au 22	du 23 au 29	du 30 au 5	du 6 au 12
<b>DIVE DU NORD</b>				
Pouancay (RIVIERE et 1ère NAPPE)	OUGC			
Cuhon 2 (NAPPE superficielle = 1ère NAPPE)			OUGC	
Cuhon 1 (NAPPE PROFONDE = 2ème NAPPE)				
<b>VIENNE</b>				
Lussac les Châteaux (RIVIERE et NAPPE)				
Ingrandes sur Vienne (RIVIERE et NAPPE)				
Pont de Besse (ENVIGNE - RIVIERE et NAPPE)				
Moulin des Halles (OZON - RIVIERE et NAPPE)				
<b>VEUDE et NEGRON</b>				
Lémeré (37) (RIVIERE et 1ère NAPPE)				
Cuhon 1 (NAPPE PROFONDE = 2ème NAPPE)				
<b>GARTEMPE</b>				
Vicq sur Gartempe (RIVIERE et NAPPE)				
Montmorillon (RIVIERE)				
Moulin de Remerle (ANGLIN - RIVIERE)				
<b>CREUSE</b>				
Leugny (RIVIERE et NAPPE)				
<b>CHARENTE</b>				
Vindelle (La Côte)				
La Bonnardelière (NAPPE)				
<b>SEVRE NIORTAISE</b>				
Pont de Ricou (RIVIERE et NAPPE)				
Saint Coutant (NAPPE)				
Pamproux (NAPPE)				

	Pas de restriction
	Respect du VHR 70 (-30%)
	Respect du VHR 50 (-50%)
	Interdiction